






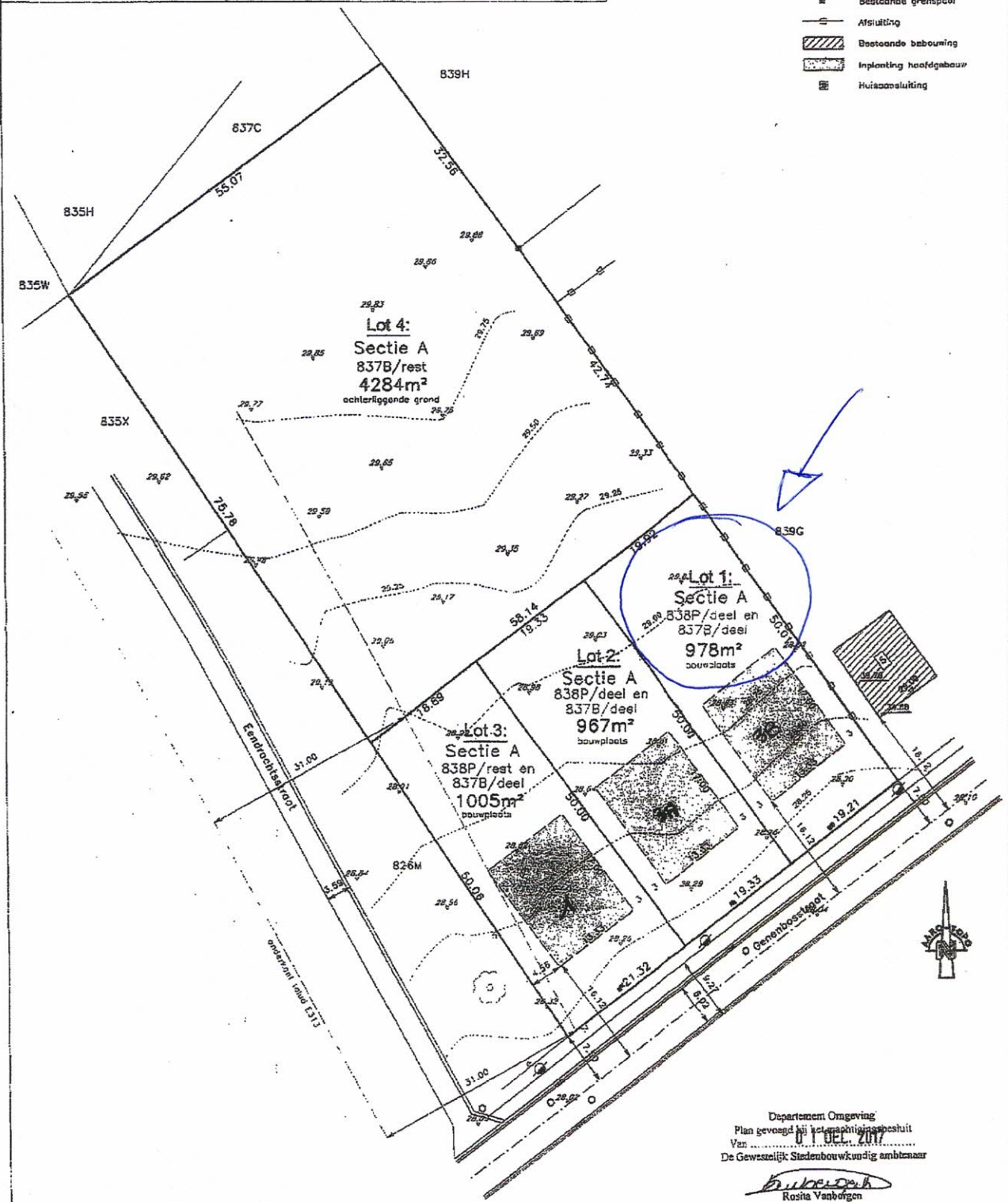
Gemeente: Lummen

# VERKAVELINGSPLAN


Afdeling : 1 Sectie : A

Kadastrale perceelnummer(s):  
837B en 838P

-  Bestaande grenspool
-  Afsluiting
-  Bestaande bebouwing
-  Inplanting hoofdgebouw
-  Huisaansluiting



Departement Omgeving  
Plan gevraagd bij het gemeentelijk besluit  
Van **11 DEC 2017**  
De Gewestelijk Stedenbouwkundig ambtenaar

  
Rosita Vanbolgen

**AARO TOPO**

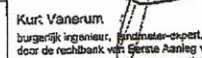
St-Truidersteenweg 17  
3540 Herk-de-Stad  
(T) 013/44 17 49 (F) 013/46 13 05  
e-mail : info@aaro-topo.be

SCHAAL : 1/500

Dossier nr. 2016/M051

Dit plan mag niet worden getoetst  
noch delto tot dit plan, noch worden overgenomen  
zonder de voorafgaande schriftelijke  
toestemming van de auteur.  
De kadastrale gegevens worden ten tijden van inlichting vermeld  
en vallen buiten de aansprakelijkheid van de auteur.

Herk-de-Stad, 17 mei 2017  
Opgemeten en in plan gebracht door,

  
Kurt Vanerum  
burgerlijk ingenieur, bodemmetings-expert, bevoegd  
door de rechtbank van Geraardsbergen van Hasselt  
ingeschreven op het register van zelfstandige  
landmetende experts met nr. LAND51122