




26/02/2021

Dossier 2210279  
 Naam persoon   
 Identificatie persoon 99010844741

**Detail van het geselecteerde artikel**

Kadastrale afdeling 24055 KORTENBERG 1 AFD/KORTENBERG/

**Identificatie en eventuele rechten van de eigenaar(s)**

Naam	Straat	gemeente	Rechten	Andere
			VE 1/1	

**Betrokken goederen : Totale opp 0 - Toestand op : 26/02/2021**

Ligging	Pol/Wa	Sectie	Nummer van het Perceel	Aard	Opp. in ca	Klassering en inkomen per ha of jaar van beëindiging van de opbouw	Code	Bedrag
1 - KARTERSTR 15 (A1/VR.R/)		B	0265Y3P0005	PRIVATIEF DEEL #	---	1970	2F	927
2 - KARTERSTR 15 (G12)		B	0265Y3P0019	PRIVATIEF DEEL #	---	1969	2F	89

**Bijlagen****1 - Kadastrale afdeling : 24055 - KORTENBERG 1 AFD/KORTENBERG/ - Sectienummer : B - Nummer van het Perceel : 0265Y3P0005****Perceel Informatie**

Code en beschrijving administratieve gemeente (NIS) : 24055 - KORTENBERG  
Volgorde van de onderdelen van het perceel : 01

**Bouw Informatie**

Aantal badkamers : 1  
Bloknummer :  
Centrale verwarming : Ja  
Code en beschrijving indicie van het gebouw : 111 - Wooneenheid - Met lift  
Code en beschrijving kwaliteit van het gebouw : N - Normaal  
Code en beschrijving bouwtype (aantal gevels) : - - -  
Code en beschrijving kadastrale aard van de PUR : 220 - PRIVATIEF DEEL #  
Detail code privaatief deel : AP01  
Aantal woongelegenheden : 1  
Aantal woonplaatsen : 3  
PUR nummer : AB55.HW52.NK  
Nuttige oppervlakte : 81

**Adres Informatie**

Postcode : 3070  
Code en beschrijving administratieve gemeente (NIS) : 24055 - KORTENBERG  
Huisnummer voor te sorteren : 15  
Begin versie timestamp adrestoestand : 2000-12-07

**Eigendomstoestand Informatie**

Vorige artikel inschrijving : 2405506206000000000001  
Artikel registratie : 240550803000000000000001  
Begin versie timestamp eigendomstoestand : 2012-06-26  
Fiscale begindatum van de eigendomstoestand : 2010-10-02  
Fiscale beginjaar van de eigendomstoestand : 2012  
Juridische begindatum van de eigendomstoestand : 2010-10-02  
ID van de eigendomstoestand : 13114061

**Perceelstoestand Informatie**

Beginjaar perceelstoestand : 2000  
Detail code privaatief deel : AP01  
ID perceelstoestand : 10473592  
Begin versie timestamp perceelstoestand : 2000-12-07

**2 - Kadastrale afdeling : 24055 - KORTENBERG 1 AFD/KORTENBERG/ - Sectienummer : B - Nummer van het Perceel : 0265Y3P0019****Perceel Informatie**

Code en beschrijving administratieve gemeente (NIS) : 24055 - KORTENBERG  
Volgorde van de onderdelen van het perceel : 01

**Bouw Informatie**

Bloknummer :  
Code en beschrijving indicie van het gebouw : 113 - Garage, standplaats, parking, afzonderlijk gekadastreerd - Met lift  
Code en beschrijving kwaliteit van het gebouw : N - Normaal  
Code en beschrijving bouwtype (aantal gevels) : - - -  
Code en beschrijving kadastrale aard van de PUR : 220 - PRIVATIEF DEEL #  
Detail code privaatief deel : XXXX  
Aantal garages : 1  
Jaar van de laatste fysieke wijziging : 1998  
PUR nummer : AB55.HW70.MS  
Nuttige oppervlakte : 17

**Adres Informatie**

Postcode : 3070  
Code en beschrijving administratieve gemeente (NIS) : 24055 - KORTENBERG  
Huisnummer voor te sorteren : 15

**Eigendomstoestand Informatie**

Vorige artikel inschrijving : NA  
Artikel registratie : NA  
Begin versie timestamp eigendomstoestand : 2019-05-10  
Fiscale begindatum van de eigendomstoestand : 2010-10-02  
Juridische begindatum van de eigendomstoestand : 2010-10-02  
ID van de eigendomstoestand : 208711286

**Perceelstoestand Informatie**

Beginjaar perceelstoestand : 2000  
Detail code privaatief deel : XXXX  
ID perceelstoestand : 10473610

