








12/09/2014

LEGENDE VERKAVELINGSPLAN	
	PERCEEL IN WOONZONE
	PERCEEL BUITEN WOONZONE
	ZONE VOOR HOOFDGEBOUW
	ZONE VOOR BIJGEBOUW
	BESTAAND GEBOUW
	OPEN BOUWWERK / OVERKAPPING



Coördinatentabel (Lambert 72)

NR	X	Y
1	230241.044	161688.184
2	230252.007	161697.961
3	230257.204	161702.588
4	230259.419	161705.061
5	230266.271	161712.688
6	230275.129	161722.546
7	230238.698	161756.793
8	230229.840	161746.934
9	230222.979	161739.316
10	230221.858	161738.068
11	230215.435	161732.340
12	230207.322	161725.104
13	230204.660	161727.975
14	230190.641	161743.346
15	230196.035	161748.451
16	230197.092	161749.583
17	230204.088	161757.074
18	230211.084	161764.565
19	230220.128	161774.249

VERKAVELINGSPLAN  
SCHAAL 1/500

3700 TONGEREN - Neremstraat 24  
11<sup>e</sup> afd. Nerem, sectie A, nr. 503E

SCHAAL: zie plan  
aangepast

**LIGGING**

**BLAD** 4/5

**VK**

12 / 06 / 2014  
dos. nr. 33


**AFBRAAK VAN EEN HOEVE + VERKAVELING MET 4 KAVELS VOOR H.O.B.**

Jadoulle - Munters IMMO N.V.  
Romeinse Kassel 110, 3700 Tongeren

**PROJECT**

**OPDRACH** /ER

BV BVBA Architectenbureau Houben Philippe



*Handwritten signatures and initials in blue ink.*